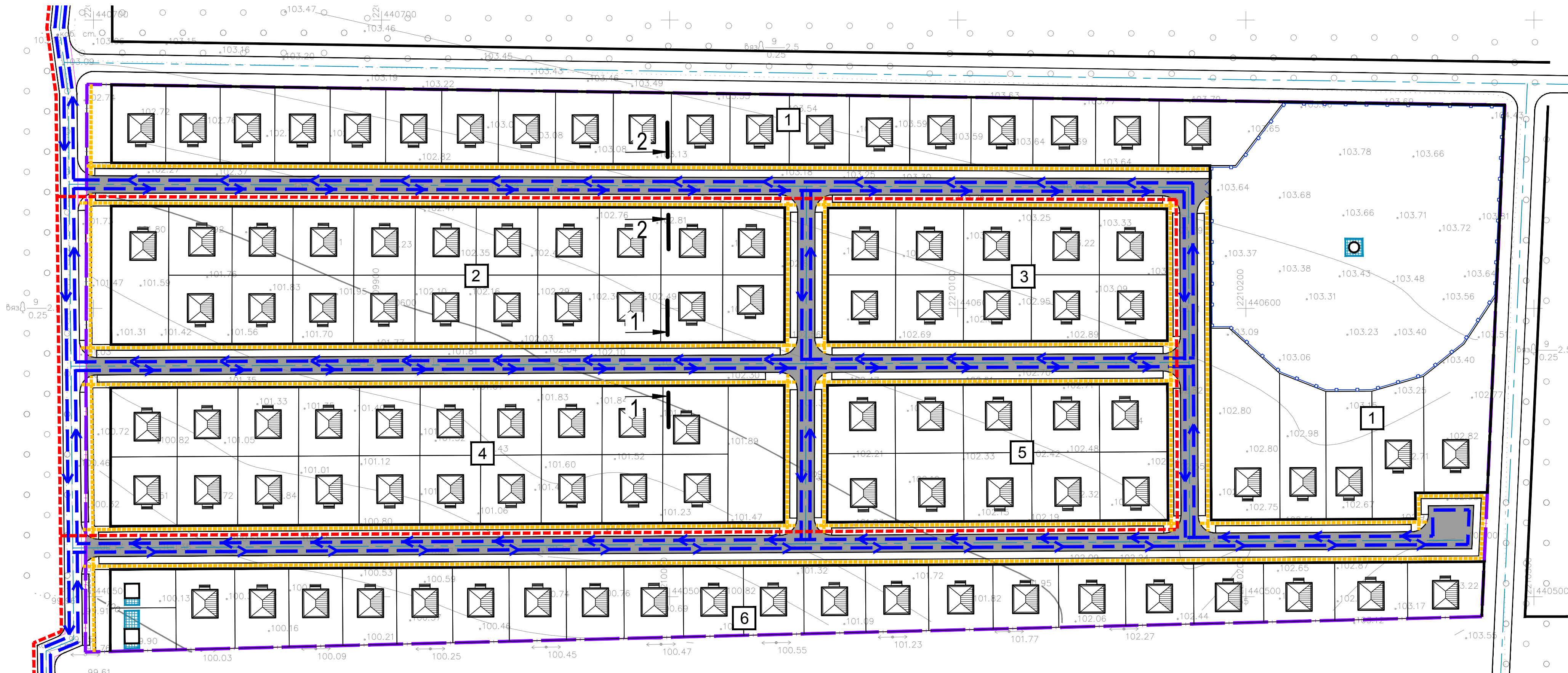


Материалы по обоснованию проекта планировки территории

Схема организации движения транспорта (включая транспорт общего пользования) и пешеходов, отражающая местоположение объектов транспортной инфраструктуры и учитывающая существующие и прогнозные потребности в транспортном обеспечении на территории, а также схема организации улично-дорожной сети. Профили планируемых улиц. М 1:1000

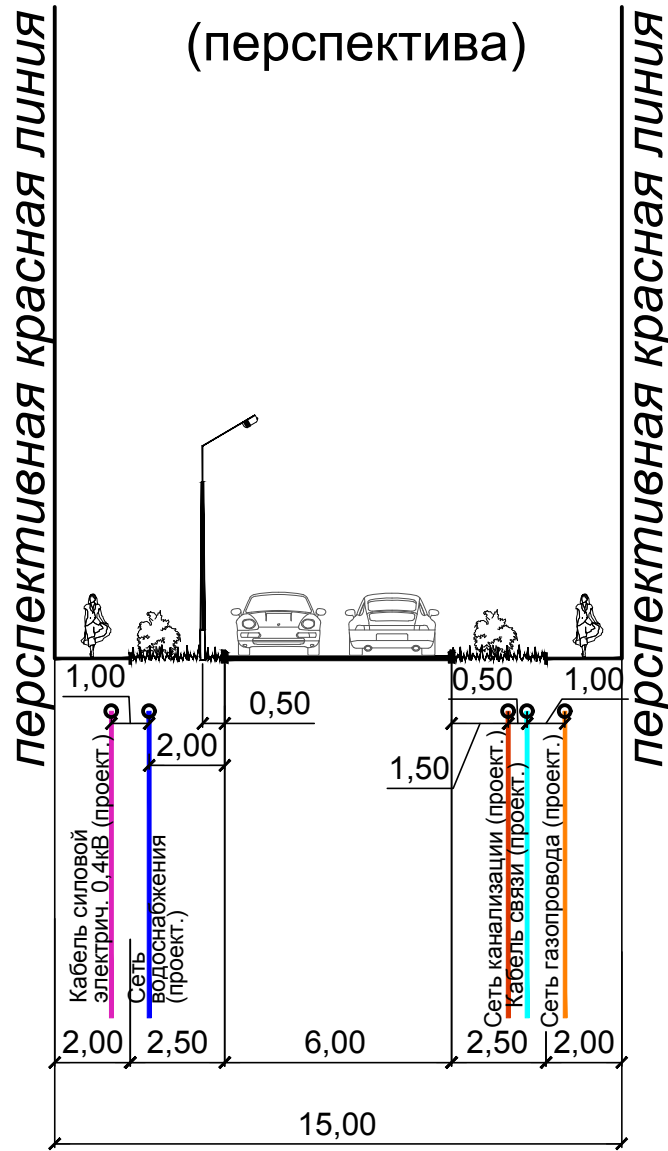


Условные обозначения:

- Граница проекта планировки территории и проекта межевания территории
- Граница планируемых элементов планировочной структуры (квартал), красная линия
- Улицы и дороги местного значения
- Направление движения автотранспорта
- Пути пешеходного движения
- Велосипедная дорожка

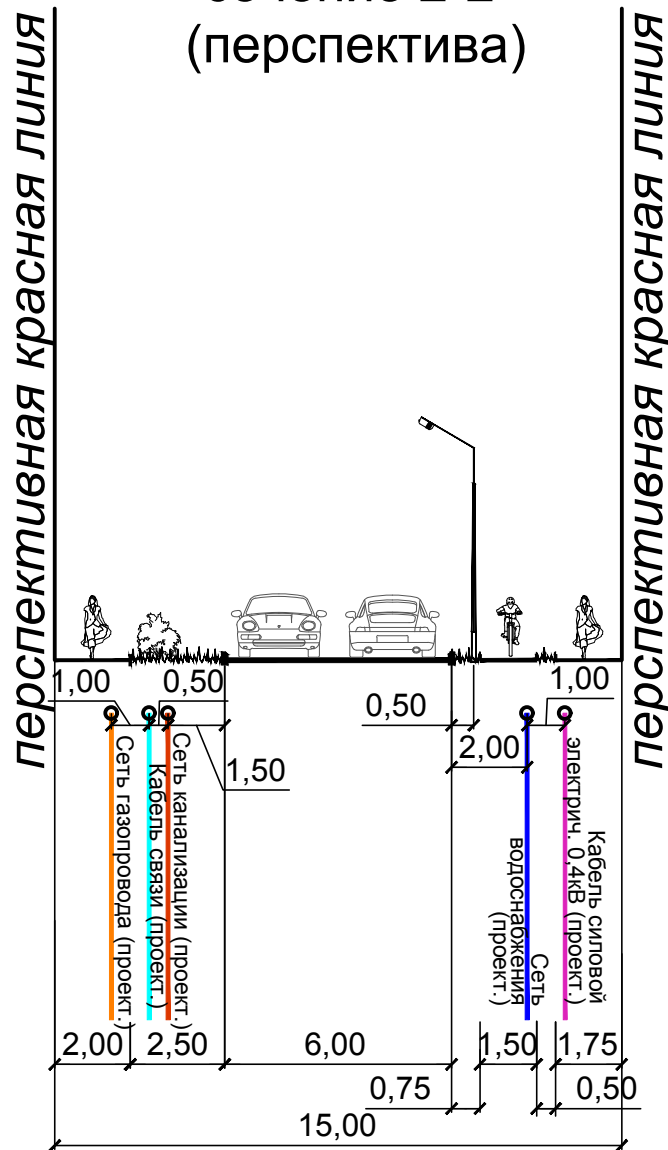
Профиль планируемых улиц. М 1:200

сечение 1-1
(перспектива)



Профиль планируемых улиц. М 1:200

сечение 2-2
(перспектива)



						10/02/2022
						Проект планировки территории и проект межевания территории, в состав которой входит земельный участок кадастровым номером 61:02:0600006:7422
Изм.	Кол.уч.	Лист	№ док.	Подп.	Дата	Проект планировки территории Материалы по обоснованию
ГАП	Воробьева					Стадия
Разраб.	Карабедова					Лист
						Листов
						"ГЕО-метрия" г.Ростов-на-Дону